




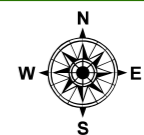
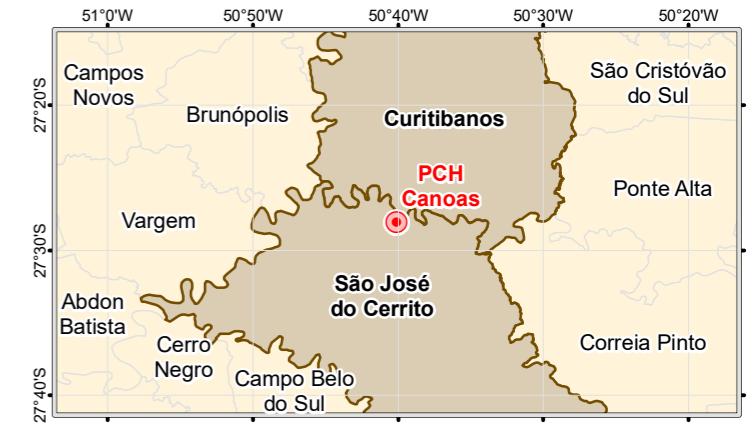


LEGENDA

-  Limite municipal
-  Hidrografia
-  Estruturas projetadas da PCH Canoas
-  Reservatório projetado da PCH Canoas
-  Área de Preservação Permanente (APP) do reservatório projetado

LOCALIZAÇÃO



Escala 1:25.000
 250 125 0 250 500 m

Projeção Universal Transversa de Mercator. Fuso 22 Sul.
 Datum horizontal: SIRGAS2000. Datum vertical: Marégrafo Imbituba, SC.
 Origem das coordenadas UTM: Equador e Meridiano 51° WGr.
 Acrescidas as constantes: 10.000 km e 500 km, respectivamente.

 **ÁREA DE PRESERVAÇÃO DO RESERVATÓRIO** 

PROJETO: ESTUDO DE IMPACTO AMBIENTAL (EIA) MAPA: 02/30

EMPREENDEDOR: STATKRAFT ENERGIAS RENOVÁVEIS S.A.

EMPREENDIMENTO: PCH CANOAS

MUNICÍPIO/UF: CURITIBANOS E SÃO JOSÉ DO CERRITO / SC DATA: NOV/2023

RESPONSABILIDADE TÉCNICA/ELABORAÇÃO:
 Orestes Jarentchuk Junior
 (Geógrafo CREA-PR/110.236-D - Visto CREA-SC: 196.052-2)